

TVH Frühstückslauf 17.04.2016 - Kleine Runde

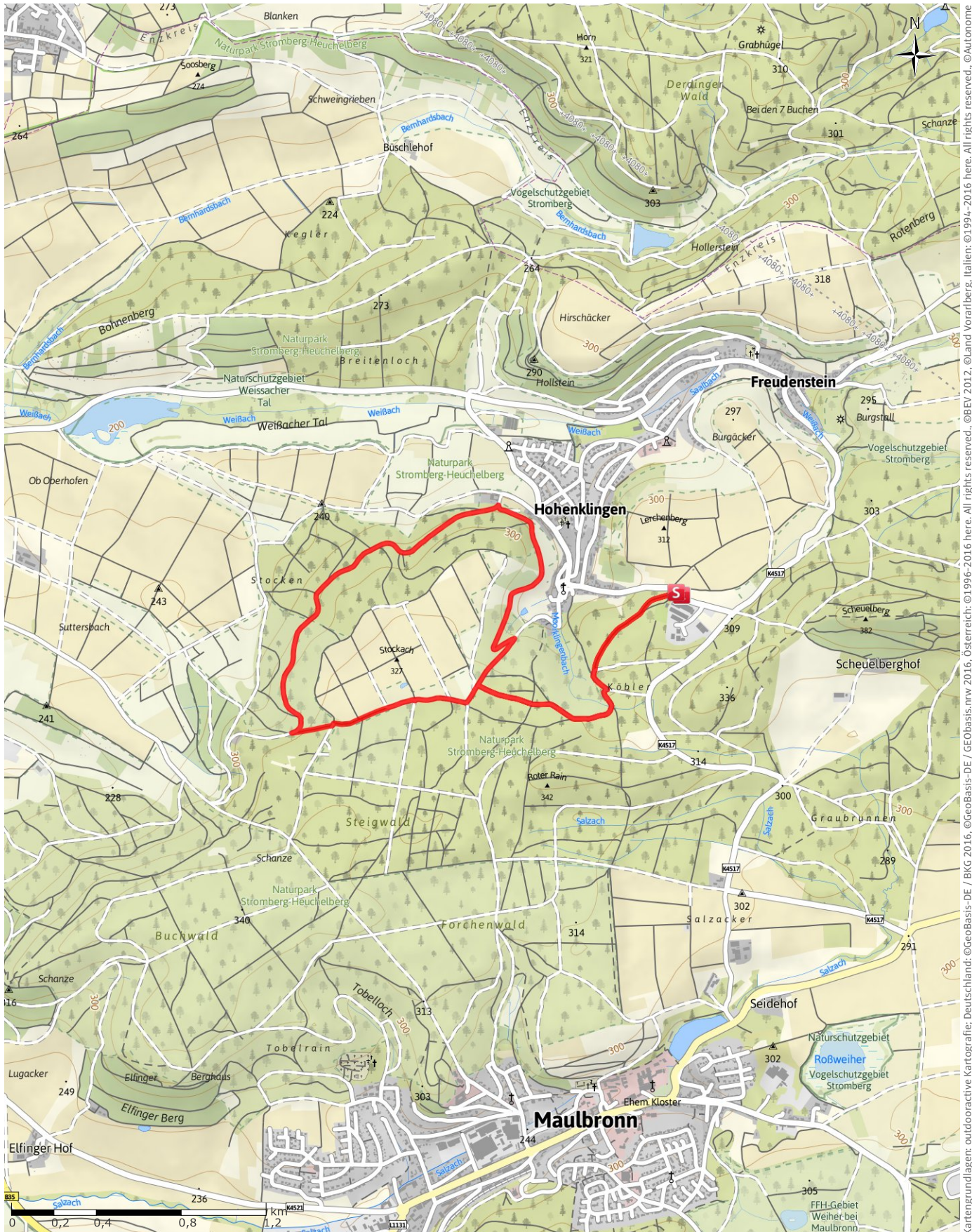
→ 7.0 km

🕒 1:27 h

▲ 104 m

▼ 105 m

Schwierigkeit -

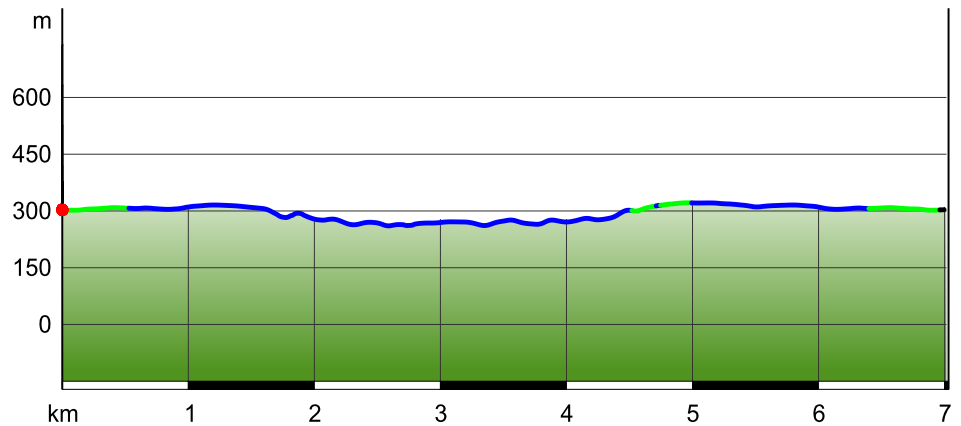


Kartengrundlagen: outdooractive Kartografie; Deutschland: ©GeoBasis-DE / BKG 2016, ©GeoBasis-DE / GEObasis.mw 2016, Österreich: ©1996-2016 here. All rights reserved., ©BEV 2012, ©Land Vorarlberg, Italien: ©1994-2016 here. All rights reserved., ©Autonome Provinz Bozen – Südtirol – Abteilung Natur, Landschaft und Raumentwicklung, Schweiz: Geodata ©swisstopo

Wegart

Schotterweg	5.4 km
Weg	1.6 km
Straße	0.0 km

Höhenprofil



Tourdaten

Nordic Walking

Strecke	↔	7.0 km
Dauer	🕒	1:27 h
Aufstieg	▲	104 m
Abstieg	▼	105 m

Schwierigkeit	-
Kondition	●●●●●
Technik	●●●●●
Höhenlage	325 m 261 m

Beste Jahreszeit

JAN | FEB | MÄR
APR | MAI | JUN
JUL | AUG | SEP
OKT | NOV | DEZ

Bewertungen

Autoren	
Erlebnis	●●●●●
Landschaft	●●●●●
Community	
Tour (0)	★★★★★

Weitere Tourdaten



Guido Hoeckele

Aktualisierung: 25.03.2016

TV Hohenklingen 1912 e. V.
Route für den Frühstückslauf am 17.04.2016
KleineRunde 7.0 km

Schutzgebiete (2) 🌿

Naturpark Stromberg-Heuchelberg
Fauna-Flora-Habitat-Gebiet Stromberg

In diesen Schutzgebieten gelten folgende Regeln:

- Bitte keinen Lärm machen.
- Bitte nicht abseits der Wege gehen.
- Bitte keine Pilze sammeln.
- Bitte keine Steine oder Mineralien sammeln.
- Bitte keine Tiere füttern.
- Bitte keinen Müll liegen lassen.

- Bitte kein offenes Feuer machen.
- Bitte nur auf den markierten Flächen zelten.
- Bitte keine Pflanzen und Tiere aussiedeln.
- Bitte keine Pflanzen pflücken.

Tour zum Mitnehmen für iPhone und Android





















QR-Code scannen und diese Tour offline speichern, mit Freunden teilen und mehr ...











Webseite
<http://out.ac/YP4gM>

Zeichenerklärung









Topografie

	Wald, Forst
	Moor, Sumpf, Ried
	Heide
	Wohnbaufläche mit Einzelgebäude
	Gewerbefläche mit Einzelgebäude
	Friedhof
	Golfplatz
	Sportplatz, Stadion
	Stadion
	Freibad
	Weinberg
	Felszeichnung
	Staatsgrenze
	Landesgrenze
	Kreisgrenze
	Höhenlinie
	Sondernutzungsfläche
	Naturschutzgebiet











Topografische Einzelzeichen

	Berg/Gipfelkreuz
	Höhenpunkt
	Fels
	Höhle
	Kirche
	Kapelle
	Friedhof
	Schloss/Burg
	Kloster
	Denkmal
	Ruine
	Bergwerk
	Findling/Hügelgrab
	Sendemast/Turm
	Windrad
	Wasser-/Windmühle
	Aussichtspunkt

Straßen und Wege

	Autobahn mit Nummer
	Bundesstraße mit Nummer
	Staats-, Landes-, Kreisstraße
	Gemeindestraße
	Hauptwirtschaftsweg
	Wirtschaftsweg
	Fußweg
	Klettersteig

Lifte, Eisenbahn

	Großkabinenbahn
	Kabinenbahn
	Sessellift
	Ski-, Schlepplift
	Materialseilbahn
	Eisenbahn
	S-Bahn
	U-Bahn
	Straßenbahn
	Bahnhof